

REGIONE AUTONOMA FRIULI VENEZIA GIULIA
PROVINCIA DI UDINE
COMUNE DI CODROIPO

Oggetto

PIANO ATTUATIVO COMUNALE
di iniziativa privata denominato "Il Tulipano"
Zona omogenea H2

Sito in Codroipo, Viale Venezia 195
Fg. 25 Mappali 467

Indici urbanistici di PAC
Schema aree da cedere al Comune

Scala: 1.2000



Data: Giugno 2015

Committente:

Michelutti Ermido & C SNC

Legale Rappresentante: Michelutti Andrea

Proprietario dell'area estromessa dal PAC (F. 25 - Mapp. 1387)

Arch. Parussini Giordano

Progetto



Gisplan Technology di arch. Fabio Saccon
Via G.A. Da Pordenone 31 | 33033 Codroipo (ud)
P.IVA 02143190300
T | 0432 904680
F | 0432 1842015

Fabio Saccon Architetto

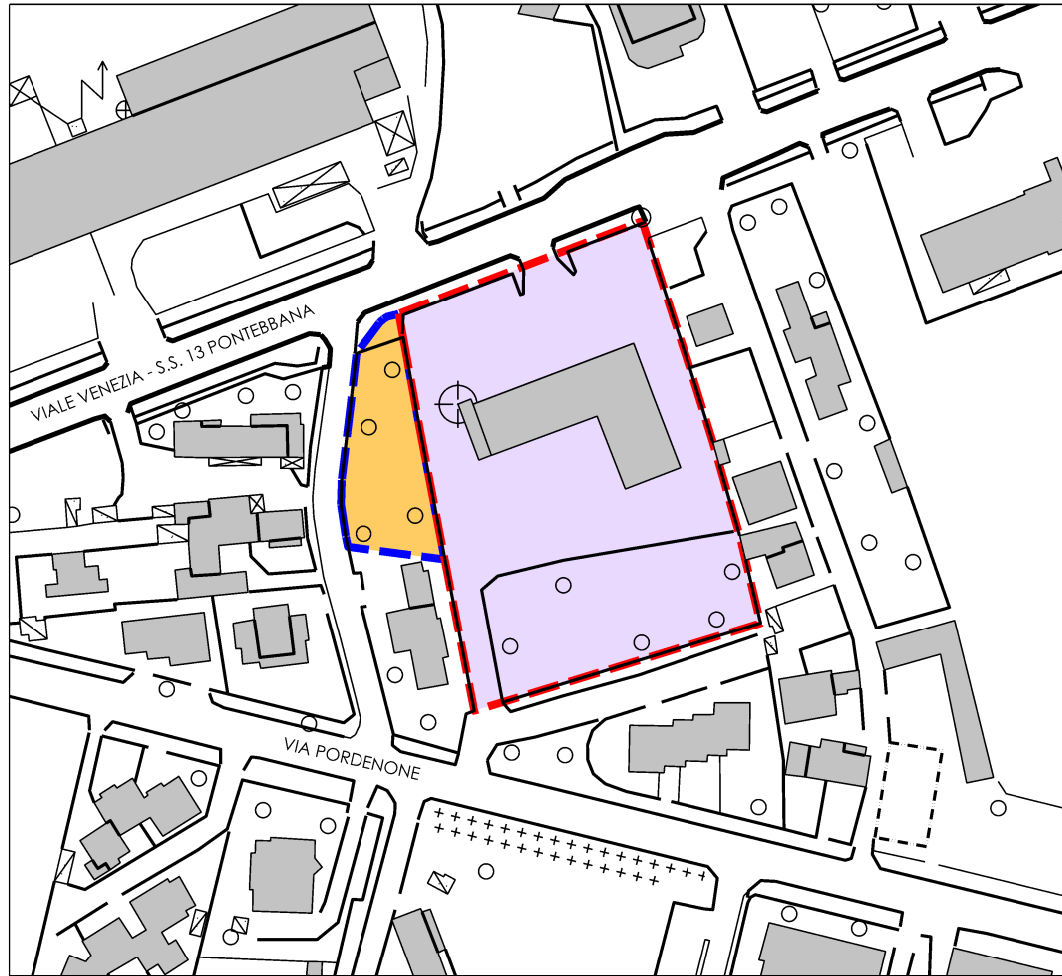
Ordine APPC Architetto A/a Provincia di Udine Pos. 1125
M | 335.5348078 E | saccon@gisplan.it

Elena Scaini Architetto

Ordine APPC Architetto A/a Provincia di Udine Pos. 1595
M | 340.6730038 E | elena@gispan.it

Tavola

03



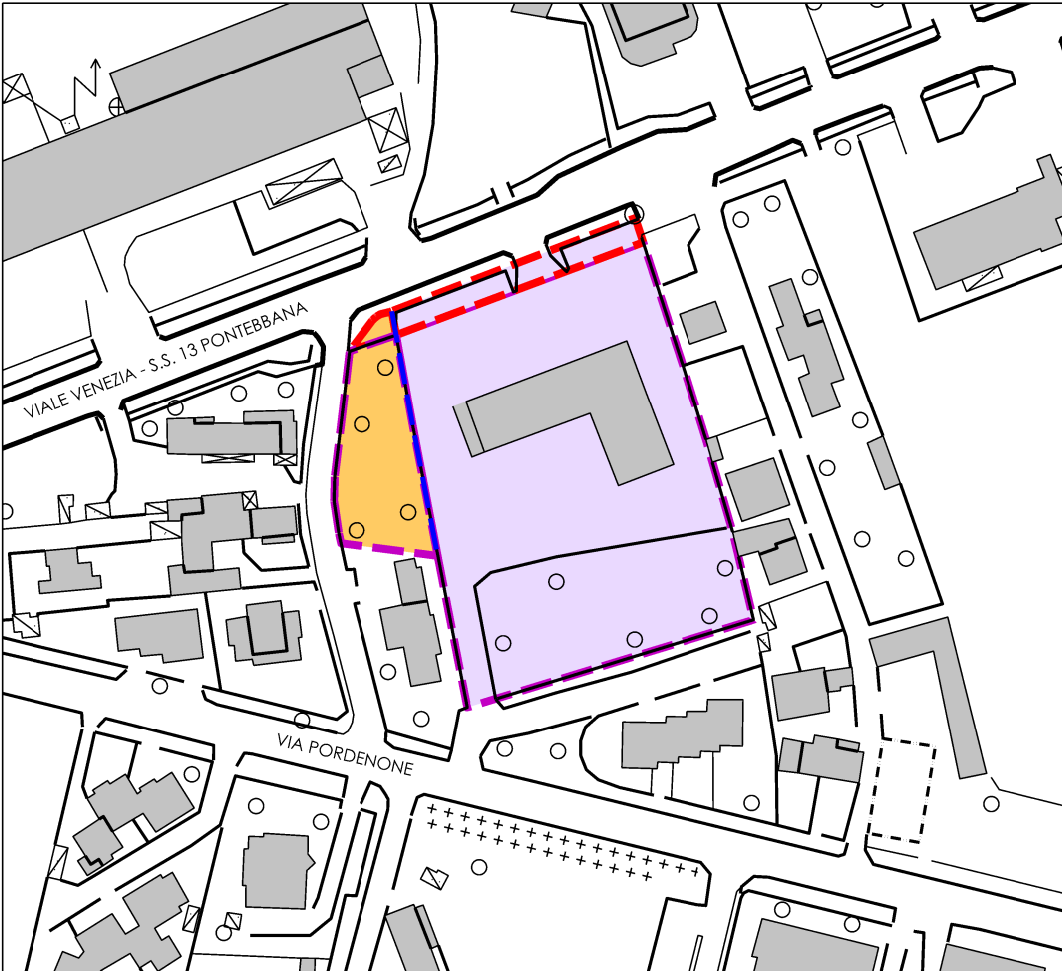
Superficie Z.T.O. H2:
9314 mq

 AREA DI PROPRIETÀ
DITTA MICHELUTTI
ERMIDO & C SNC
Superficie 8145 mq

 AREA DI PROPRIETÀ
DEL SIG. PARUSSINI
GIORDANO
Superficie 1169 mq


▲ **STATO DI FATTO**


▼ **PROGETTO: SCHEMA DELLE AREE DA CEDERE AL COMUNE**



 AREA DI PROPRIETÀ
DITTA MICHELUTTI
ERMIDO & C SNC
Superficie 7750 mq

 AREA DI PROPRIETÀ
DITTA MICHELUTTI
ERMIDO & C SNC
DA CEDERE AL COMUNE
Superficie 395 mq

 AREA DI PROPRIETÀ
DEL SIG. PARUSSINI
DA CONVERTIRE IN
ZONA B2
Superficie 1118 mq

 AREA DI PROPRIETÀ
DEL SIG. PARUSSINI
DA CEDERE AL COMUNE
Superficie 51 mq